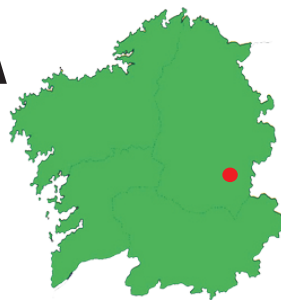




# FERVENZAS DO QUIROGA

Adela Leiro, Mon Daporta


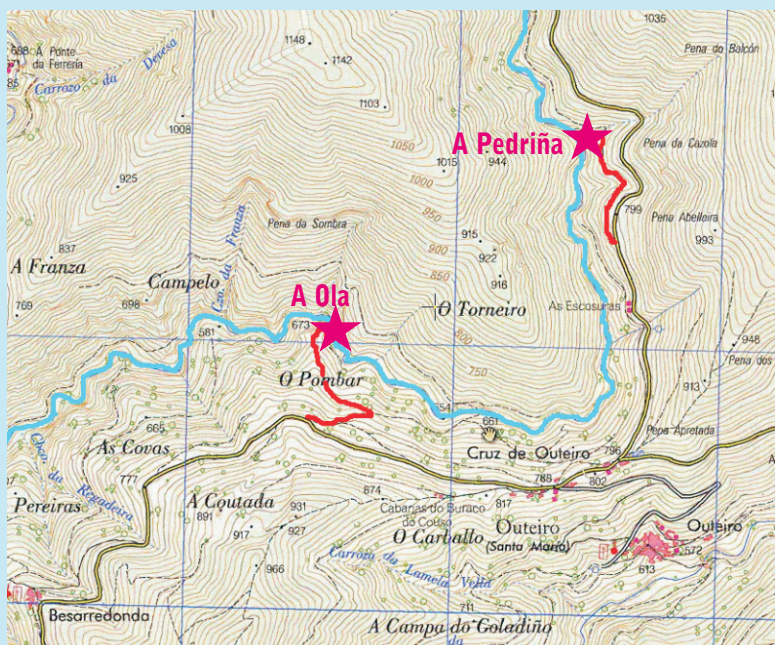


**Distancia:** 22 km (en coche, lineal) e 4 km a pé.

**Dificultade:** media

**Duración:** 3 horas

Un percorrido lineal para achegarse a dúas pincheiras do río Quiroga.



Pincheira da Ola



Pincheira da Pedriña

## Pincheira da Ola ou do Pombar

En Besarredonda (Quiroga). O río Quiroga nesta zona forma un profundo canón e no salto da Ola salva un desnivel duns 20 m en lousas e cuarcitas.

**COMO CHEGAR:** na estrada de Quiroga a Cruz de Outeiro, ao pasar Besarredonda, xunto no momento en que se ven as casas de Outeiro, hai un cruce cun camiño de moito desnivel que da á parte alta da ferverza. Chégase á parte baixa pola esquerda da atalaia mirando cara ao río por un carreiro de moita dificultade.

## Pincheira da Pedriña

Na Cruz de Outeiro (Quiroga). No río de Vilarbacú ou Porto Mourelos, unha das cabeceiras do Quiroga. O salto salva un desnivel en lousas duns 7 m de altura e forma unha ampla poza rodeada de bosque de ribeira.

**COMO CHEGAR:** na estrada Cruz de Outeiro a Vilarbacú, despois de 800 m, hai un sendeiro pola esquerda que baixa ao río (uns 400 m).